




Liberté • Égalité • Fraternité

RÉPUBLIQUE FRANÇAISE

PREFET DE L'OISE



**SERVICE DEPARTEMENTAL
D'INCENDIE ET DE SECOURS**

Groupement Prévision

8 Avenue de l'Europe – ZAE Beauvais Tillé

BP 20870

60008 BEAUVAIS Cedex

Tel. : 03 44 84 20 81

Fax : 03 44 84 20 02

E-mail : service.prevision@sdis60.fr

Tillé, le 5 août 2016

Affaire suivie par : M. le Ltn COPPIN

Réf. : AC. 2016 309

**LE DIRECTEUR DEPARTEMENTAL ADJOINT DES SERVICES
D'INCENDIE ET DE SECOURS DE L'OISE**

à

Monsieur le Directeur Départemental des Territoires de l'Oise
40 Rue Jean Racine
60000 BEAUVAIS

OBJET : Plan Local d'Urbanisme de la commune TRACY LE MONT
Collecte des informations en vue du Porter à Connaissance

P.J. : 1 fiche technique.

Dans le cadre de révision de son plan local d'Urbanisme de la commune de TRACY LE MONT, vous me demandez de vous fournir les informations utiles relevant de ma compétence.

La défense extérieure contre l'incendie (DECI) est assurée par 25 Points d'Eau Incendie.

Je vous transmets ces informations sous la forme d'une fiche technique. Celle-ci concerne essentiellement le réseau hydraulique et le réseau voirie selon le type de zone. Ces caractéristiques hydrauliques ont été établies sur la base de la réglementation de la circulaire du 10 décembre 1951. A ce jour cette dernière est abrogée par l'arrêté NOR 1522200A du 15 décembre 2015.

D'autre part, je souhaite que mes services soient associés à la révision du plan Local d'Urbanisme.

Pour tous renseignements complémentaires que vous jugeriez utiles, je vous demande de prendre contact avec le Service Prévision.

Pour le Préfet et par délégation,
Le Directeur Départemental Adjoint,

Colonel Pascal **PAILLOT**

Défense Incendie de la commune de TRACY LE MONT

Légende

- * Etat
- * Anomalie
- * Accès
- * Signalisation

✗ -Indisponible
✔ -Avec anomalies
✗ -Non autorisée
✗ -Problématique

✔ -En service
✗ -Sans anomalie
✗ -Autorisée
✗ -Sans problème



05/09/2016

Implantation	N°Insee	Nom Commune	N°PEI	Type	E	A	A	S	Adresse	Pression Statique	Pression Dynamique	Débit Maxi	Débit à 1 bar	Débit à 0,6 bar	Diamètre alim	Diamètre sortie	Volumé réserve inc	Ré alim	Rés / Débit réalm	Volume château d'eau	Altitude château d'eau	Réserve inc	
Voie publique	60641	TRACY LE MONT	1	P100	✗	✗	✔	✔	5, Rue des Carrières	3,9		48	57	50	100	100/2x070	☐	☐					
Voie publique	60641	TRACY LE MONT	2	P100	✗	✗	✔	✔	Rue d'Attichy, angle Rue du Point du Jour	4,0		57	15	45	150	100/2x070	☐	☐					
Voie publique	60641	TRACY LE MONT	3	P100	✗	✗	✔	✔	Rue Pilet Will, angle Rue du Point du Jour	4,0		54	34	36	100	100/2x070	☐	☐					
Voie publique	60641	TRACY LE MONT	4	B100	✗	✗	✔	✔	Rue Pilet Will, angle Rue Jean Claude Hautet	2,9		43	14	41	100	100		☐	☐				
Voie publique	60641	TRACY LE MONT	5	P100	✗	✗	✔	✔	Grande Rue, face au N° 38	4,0		69	32	38	100	100/2x070	☐	☐					
Voie publique	60641	TRACY LE MONT	6	P100	✗	✗	✔	✔	Grande Rue, face au N° 22 bis	4,5		89	41	45	100	100/2x070	☐	☐					
Voie publique	60641	TRACY LE MONT	7	P100	✗	✗	✔	✔	Rue de l'Eglise, devant l'Ecole	4,0		90	59	70	100	100/2x070	☐	☐					
Voie publique	60641	TRACY LE MONT	8	P100	✗	✗	✔	✔	Rue de Bernaval, devant la Station de Pompage	5,8		88	80	56	100	100/2x070	☐	☐					
Voie publique	60641	TRACY LE MONT	9	B100	✔	✔	✔	✔	Rue de Vézigneux, après le N° 7	5,1		92	76		100	100		☐	☐				
Voie publique	60641	TRACY LE MONT	10	P100	✗	✗	✔	✔	Rue Roger Salengro, face à la Salle des Fêtes	5,0		79	50	57	100	100/2x070	☐	☐					
Voie publique	60641	TRACY LE MONT	11	P100	✗	✗	✔	✔	27, Rue de Cosne	3,4		32	14	18	080	100/2x070	☐	☐					
Voie publique	60641	TRACY LE MONT	12	P100	✔	✔	✔	✔	Rue de la Montagne, face au N° 10	4,4		161	149		150	100/2x070	☐	☐					
Voie publique	60641	TRACY LE MONT	13	P100	✗	✗	✔	✔	Rue Roger Salengro, devant la Poste	4,7		66	34	39	100	100/2x070	☐	☐					
Voie publique	60641	TRACY LE MONT	14	P100	✗	✗	✔	✔	12, Rue du 8 Mai 1945	2,5		43			080	100/2x070	☐	☐					
Voie publique	60641	TRACY LE MONT	15	P100	✔	✔	✔	✔	10, Rue de Baillly	5,0		90	76		080	100/2x070	☐	☐					
Voie publique	60641	TRACY LE MONT	16	P100	✔	✔	✔	✔	16, Rue de Baillly			98	83		100	100/2x070	☐	☐					
Voie publique	60641	TRACY LE MONT	17	P100	✔	✔	✔	✔	1, Rue d'Hangest	6,0		120	86		150	100/2x070	☐	☐					
Voie publique	60641	TRACY LE MONT	18	P100	✔	✔	✔	✔	Rue de Baillly, devant Usine Case	6,1		116	86		150	100/2x070	☐	☐					
Voie publique	60641	TRACY LE MONT	19	P100	✗	✗	✔	✔	2, Rue de la Flouriette	5,5		75	57	52	080	100/2x070	☐	☐					
Voie publique	60641	TRACY LE MONT	20	P100	✗	✗	✔	✔	Rue de Choisy, face au chemin de la croix blanche	4,7		74	41	43	080	100/2x070	☐	☐					
Voie publique	60641	TRACY LE MONT	21	P100	✗	✗	✔	✔	31, Rue Maurice Gennevoix	5,8		45	25	29	100	100/2x070	☐	☐					
Voie publique	60641	TRACY LE MONT	22	P100	✗	✗	✔	✔	face au n°23 rue du moulin	5,6		92	53	60	100	100/2x070	☐	☐					
Voie publique	60641	TRACY LE MONT	23	P100	✗	✗	✔	✔	Rue de la Vesne	2,2		105	56	73	100	100/2x070	☐	☐					
Voie publique	60641	TRACY LE MONT	24	ETAN	✔	✔	✔	✔	rue du 8 mai 1945									☐	☐	Inépuisable			

Défense Incendie de la commune de TRACY LE MONT




Légende *Etat
 *Anomalie
 *Accès
 *Signalisation

 -Indisponible
 -Avec anomalies
 -Non autorisée
 -Problématique

 -En service
 -Sans anomalie
 -Autorisée
 -Sans problème

 -Non conforme en service

05/08/2016

Implantation	N°Insee	Nom Commune	N°PEI	Type	E t a	A c c	S i g	Adresse	Pression Statique	Pression Dynamique	Débit Maxi	Débit à 1 bar	Débit à 0,6 bar	Diamètre alim	Diamètre sortie	Volume réserve m3	Ré alim	Réa / Débit réalm rés	Volumé château d'eau	Altitude château d'eau	Réserve inc	
Voie publique	60641	TRACY LE MONT	25	P100				8, rue Condroc	5,3		31	20	22	080	100		<input type="checkbox"/>					